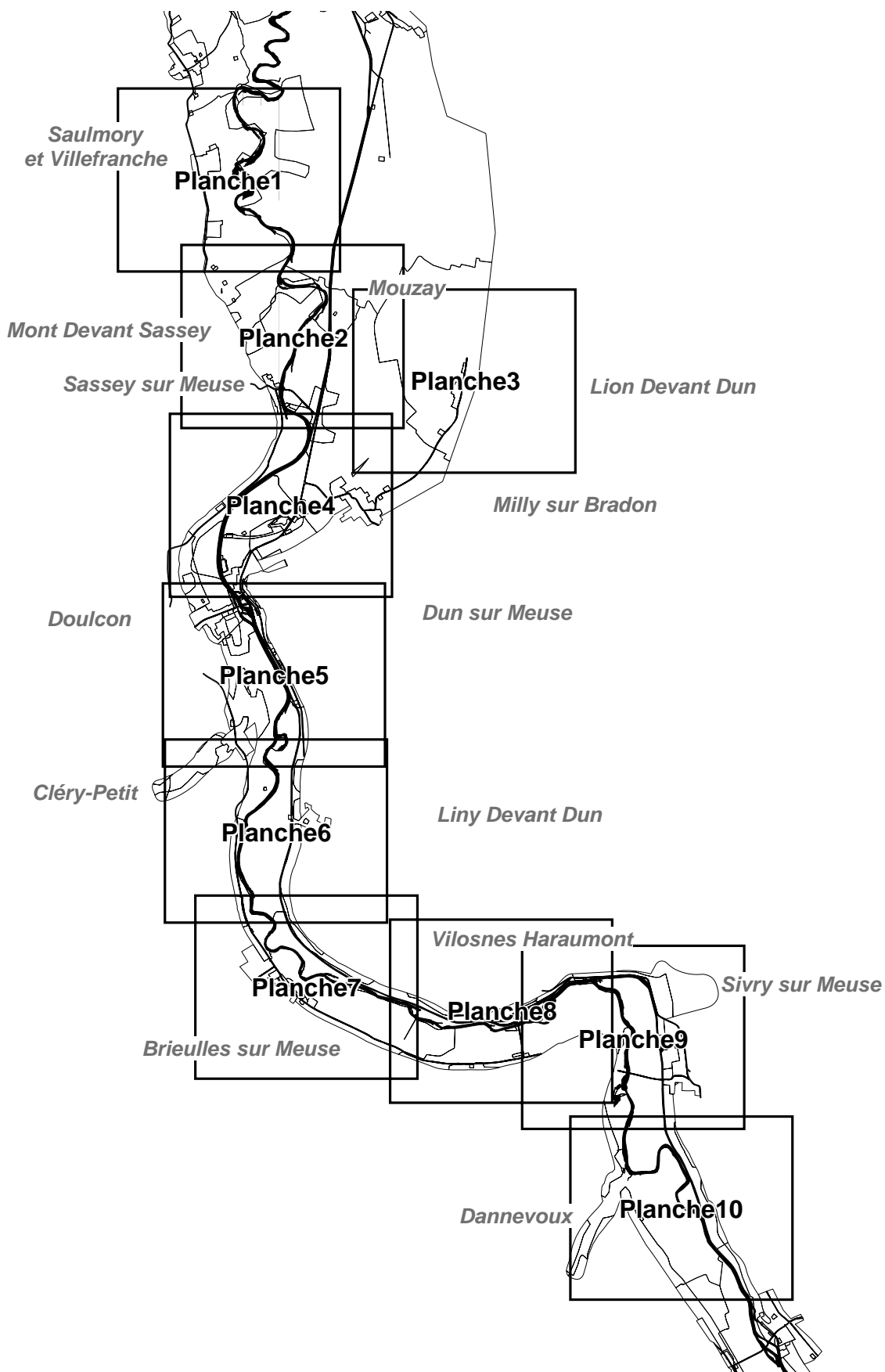


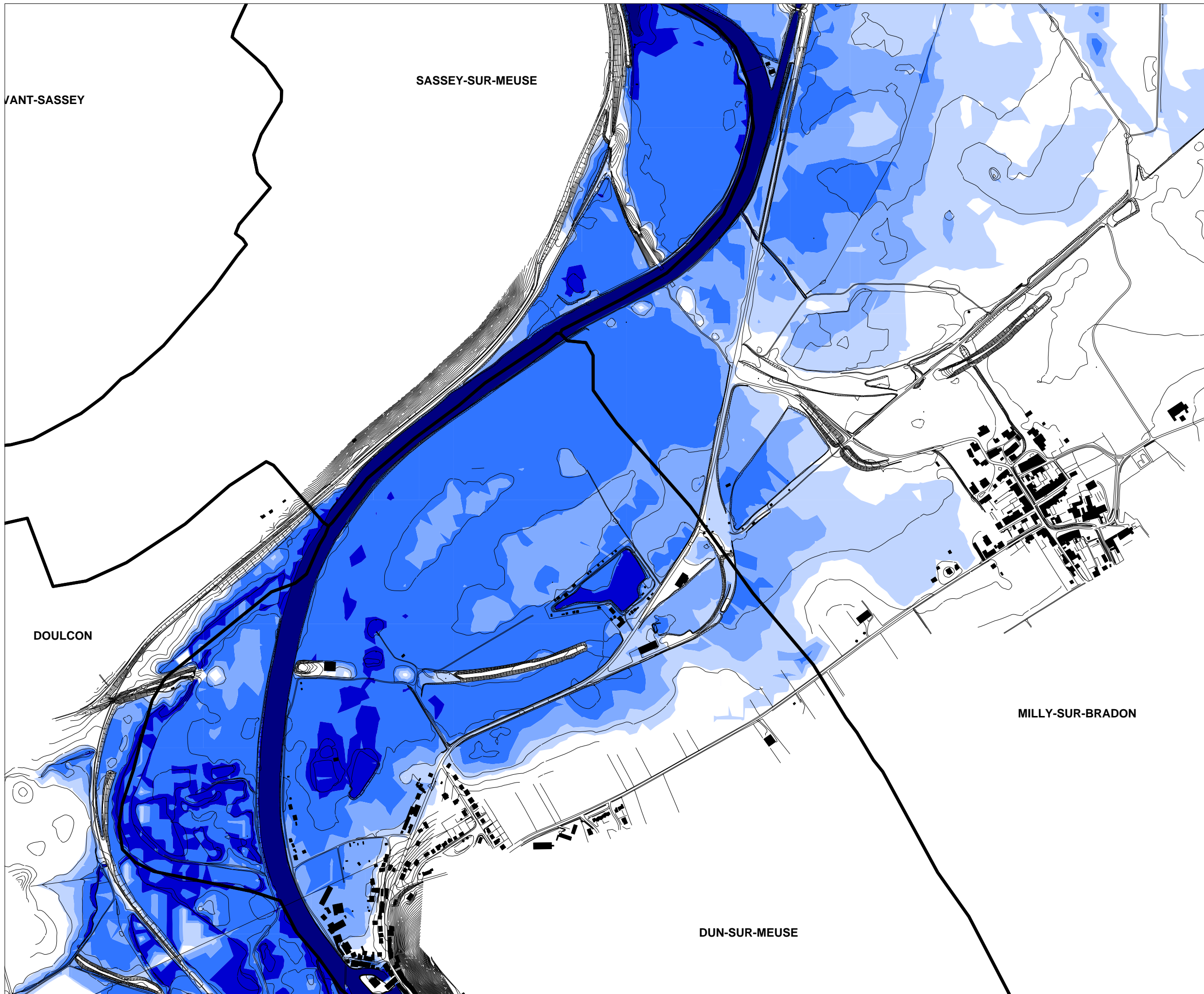


# Plan de Prévention du Risque Inondation

## Plan d'assemblage du PPRI dit de Dun sur Meuse



Date : mai 2004  
N° d'opération : HEN 20466G



DIRECTION DEPARTEMENTALE  
DE L'EQUIPEMENT DE LA MEUSE








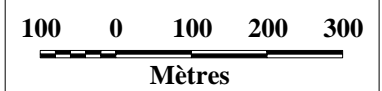
*PPRi dit de Dun sur Meuse*

*Cartographie de l'aléa*

*Planche 4 / 10*

**LEGENDE**

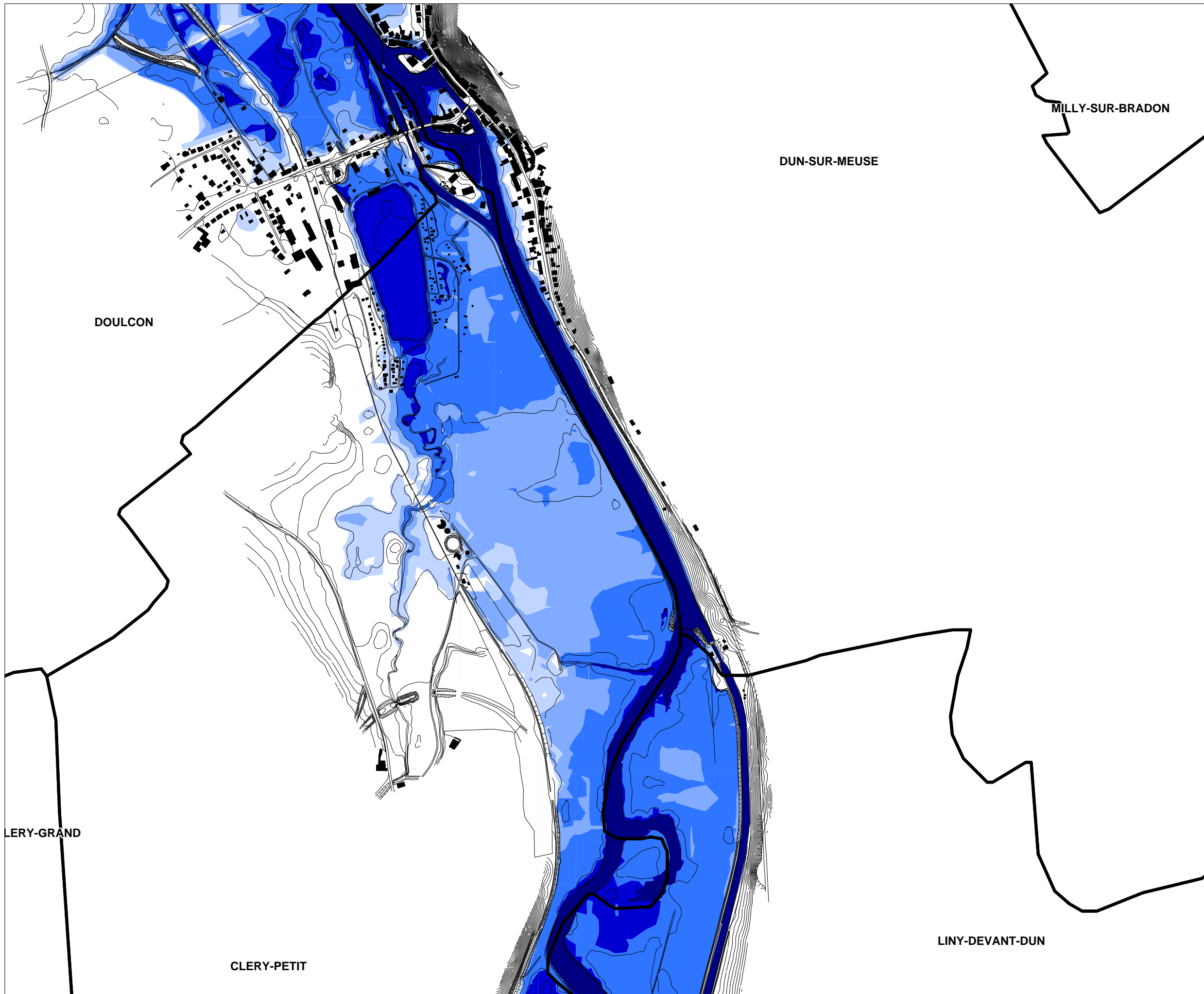
-  Lit mineur
- Hauteurs de submersion
-  supérieur à 2 m
-  entre 1 m et 2 m
-  entre 50 cm et 1 m
-  inférieur à 50 cm



Date : Juillet 2004  
N° d'opération : HEN 20466G

**Plan de Prévention du Risque Inondation de Dun sur Meuse**





DIRECTION DEPARTEMENTALE  
DE L'EQUIPEMENT DE LA MEUSE








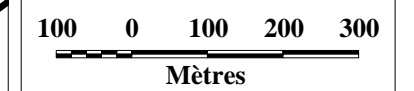
*PPRi dit de Dun sur Meuse*

*Cartographie de l'aléa*

*Planche 5 / 10*

**LEGENDE**

-  Lit mineur
- Hauteurs de submersion
-  supérieur à 2 m
-  entre 1 m et 2 m
-  entre 50 cm et 1 m
-  inférieur à 50 cm



Date : Juillet 2004  
N° d'opération : HEN 20466G

**Plan de Prévention du Risque Inondation de Dun sur Meuse**

