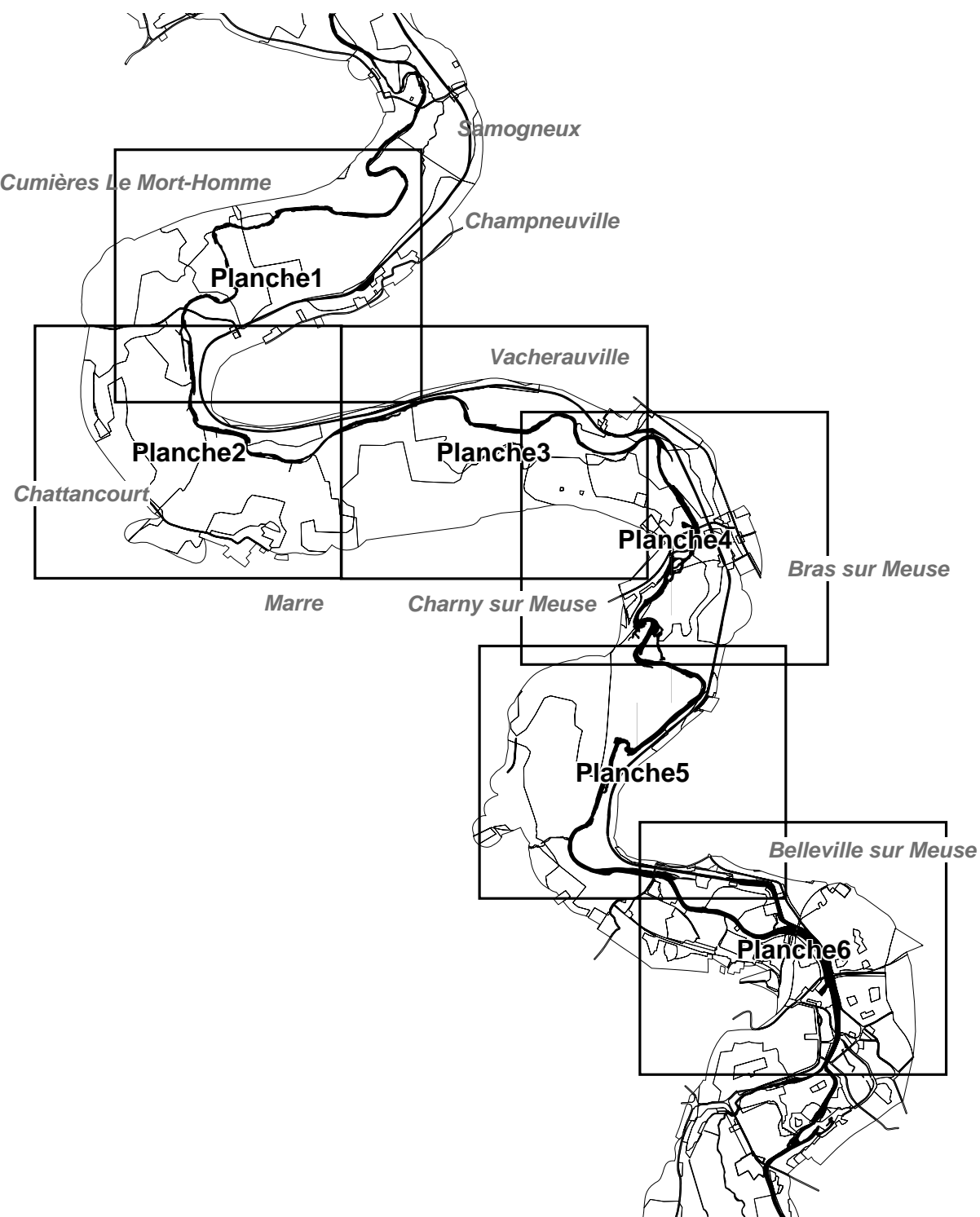


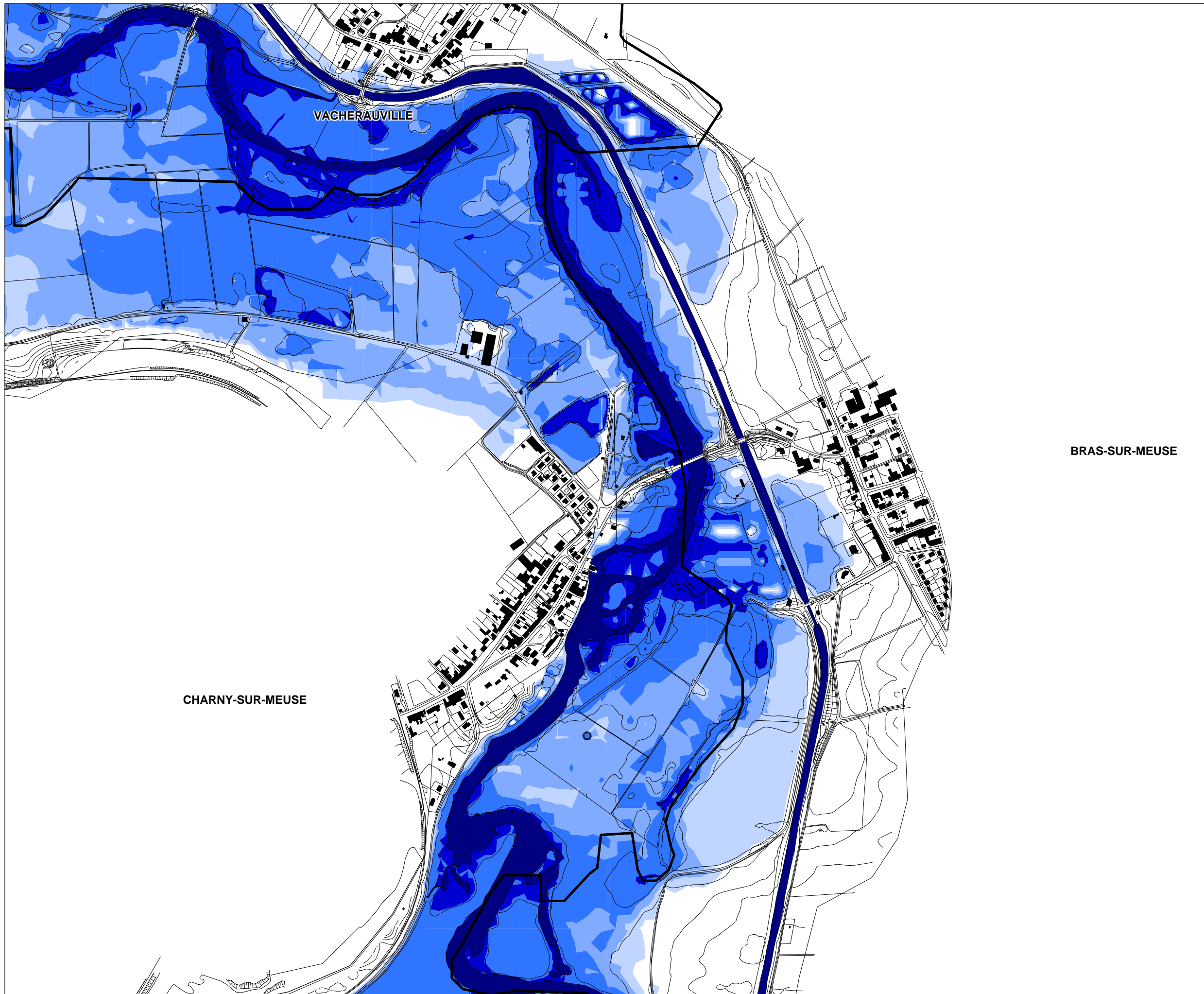


Plan de Prévention du Risque Inondation






Plan d'assemblage du PPRI dit de Charny

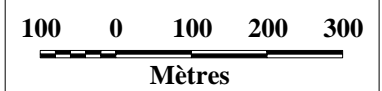


Date : mai 2004
N° d'opération : HEN 20466G



LEGENDE

-  Lit mineur
- Hauteurs de submersion
-  supérieur à 2 m
-  entre 1 m et 2 m
-  entre 50 cm et 1 m
-  inférieur à 50 cm



Date : juillet 2004
N° d'opération : HEN 20466G

PPRi dit de Charny

Cartographie de l'aléa

Planche 5 / 6

Plan de Prévention du Risque Inondation de Charny

LEGENDE


 Lit mineur

Hauteurs de submersion

 supérieur à 2 m

 entre 1 m et 2 m

 entre 50 cm et 1 m

 inférieur à 50 cm



100 0 100 200 300
Mètres

Date : juillet 2004
N° d'opération : HEN 20466G

